

| | | | |
|---|--|-------------------|-------------------------|
| Земельный участок | | | |
| вид объекта недвижимости | | | |
| Лист № 2 раздела 1 | Всего листов раздела 1: 2 | Всего разделов: 4 | Всего листов выписки: 5 |
| 06.07.2022г. № КУВИ-001/2022-112361466 | | | |
| Кадастровый номер: 41:01:0010101:423 | | | |
| Сведения о том, что земельный участок расположен в границах особо охраняемой природной территории, охотничьих угодий, лесничеств: | данные отсутствуют | | |
| Сведения о результатах проведения государственного земельного надзора: | данные отсутствуют | | |
| Сведения о расположении земельного участка в границах территории, в отношении которой утвержден проект межевания территории: | данные отсутствуют | | |
| Условный номер земельного участка: | данные отсутствуют | | |
| Сведения о принятии акта и (или) заключении договора, предусматривающих предоставление в соответствии с земельным законодательством исполнительным органом государственного органа власти или органом местного самоуправления, находящегося в государственной или муниципальной собственности земельного участка для строительства наемного дома социального использования или наемного дома коммерческого использования: | данные отсутствуют | | |
| Сведения о том, что земельный участок или земельные участки образованы на основании решения об изъятии земельного участка и (или) расположенного на нем объекта недвижимости для государственных или муниципальных нужд: | данные отсутствуют | | |
| Сведения о том, что земельный участок образован из земель или земельного участка, государственная собственность на которые не разграничена: | данные отсутствуют | | |
| Сведения о наличии земельного спора о местоположении границ земельных участков: | данные отсутствуют | | |
| Статус записи об объекте недвижимости: | Сведения об объекте недвижимости имеют статус "актуальные" | | |
| Особые отметки: | Для данного земельного участка обеспечен доступ посредством земельного участка (земельных участков) с кадастровым номером (кадастровыми номерами): 41:01:0010101:31. Сведения, необходимые для заполнения разделов: 2 - Сведения о зарегистрированных правах; 4 - Сведения о частях земельного участка, отсутствуют. | | |
| Получатель выписки: | Управление архитектуры и градостроительства администрации Петропавловск-Камчатского городского округа | | |

| | | |
|-------------------------------|---------|-------------------|
| полное наименование должности | подпись | инициалы, фамилия |
| | | |

М.П.

Филиал Федерального государственного бюджетного учреждения "Федеральная кадастровая палата Федеральной службы государственной регистрации, кадастра и картографии" по Камчатскому краю
полное наименование органа регистрации прав

Выписка из Единого государственного реестра недвижимости об объекте недвижимости

Сведения о характеристиках объекта недвижимости

На основании запроса от 06.07.2022, поступившего на рассмотрение 06.07.2022, сообщаем, что согласно записям Единого государственного реестра недвижимости:

| Земельный участок | | | |
|--|---------------------------|-------------------|-------------------------|
| Вид объекта недвижимости | | | |
| Лист № 1 раздела 1 | Всего листов раздела 1: 2 | Всего разделов: 4 | Всего листов выписки: 5 |
| 06.07.2022г. № КУВН-001/2022-112361466 | | | |
| Кадастровый номер: | 41:01:0010101:423 | | |
| Номер кадастрового квартала: | 41:01:0010101 | | |
| Дата присвоения кадастрового номера: | 27.06.2019 | | |


| | |
|--|---|
| Ранее присвоенный государственный учетный номер: | данные отсутствуют |
| Местоположение: | Российская Федерация, Камчатский край, г Петропавловск-Камчатский |
| Площадь: | 1480 +/- 13 |
| Кадастровая стоимость, руб.: | 29984.8 |
| Кадастровые номера расположенных в пределах земельного участка объектов недвижимости: | данные отсутствуют |
| Кадастровые номера объектов недвижимости, из которых образован объект недвижимости: | данные отсутствуют |
| Кадастровые номера образованных объектов недвижимости: | данные отсутствуют |
| Категория земель: | Земли населенных пунктов |
| Виды разрешенного использования: | земельные участки (территории) общего пользования |
| Сведения о кадастровом инженере: | 7885, образованцем земельного участка из земель, находящихся в государственной или муниципальной собственности, расположенного : Камчатский край, г Петропавловск-Камчатский, 117, 2019-03-27 |
| Сведения о лесах, водных объектах и об иных природных объектах, расположенных в пределах земельного участка: | данные отсутствуют |
| Сведения о том, что земельный участок полностью расположен в границах зоны с особыми условиями использования территории, территории объекта культурного наследия, публичного сервитута: | данные отсутствуют |
| Сведения о том, что земельный участок расположен в границах особой экономической зоны, территории опережающего социально-экономического развития, зоны территориального развития в Российской Федерации, игровой зоны: | данные отсутствуют |

| | | |
|-------------------------------|---------|-------------------|
| полное наименование должности | подпись | инициалы, фамилия |
|-------------------------------|---------|-------------------|

М.П.

Выписка из Единого государственного реестра недвижимости об объекте недвижимости
Описание местоположения земельного участка

| | | | |
|--|---------------------------|-------------------|-------------------------|
| Земельный участок | | | |
| вид объекта недвижимости | | | |
| Лист № 1 раздела 3 | Всего листов раздела 3: 1 | Всего разделов: 4 | Всего листов выписки: 5 |
| 06.07.2022г. № КУВИ-001/2022-112361466 | | | |
| Кадастровый номер: 41:01:0010101:423 | | | |



| | | |
|-------------------------------|-----------------------|-------------------|
| Масштаб 1:600 | Условные обозначения: | |
| полное наименование должности | подпись | инициалы, фамилия |

М.П.

Выписка из Единого государственного реестра недвижимости об объекте недвижимости

Описание местоположения земельного участка

| | | | |
|--|-----------------------------|-------------------|-------------------------|
| Земельный участок | | | |
| Вид объекта недвижимости | | | |
| Лист № 1 раздела 3.1 | Всего листов раздела 3.1: 1 | Всего разделов: 4 | Всего листов выписки: 5 |
| 06.07.2022г. № КУВН-001/2022-112361466 | | | |
| Кадастровый номер: | | 41:01:0010101:423 | |

| Описание местоположения границ земельного участка | | | | | | | |
|---|------------------------------|----------------------|----------------------------------|--------------------------------------|--|--|--------------------|
| № п/п | Номер точки начальн ая | Дирекционный угол | Горизонтальное продолжение, м | Описание закрепления на местности | Кадастровые номера смежных участков | Сведения об адресах правообладателей смежных земельных участков | |
| 1 | 2 | 3 | 4 | 5 | 6 | 7 | 8 |
| 1 | 1.1.1 | 1.1.2 | 143°21,9' | 29.31 | данные отсутствуют | данные отсутствуют | данные отсутствуют |
| 2 | 1.1.2 | 1.1.3 | 233°49,7' | 56.2 | данные отсутствуют | 41:01:0010101:419 | данные отсутствуют |
| 3 | 1.1.3 | 1.1.4 | 330°38,5' | 20.93 | данные отсутствуют | 41:01:0000000:25 | адрес отсутствует |
| 4 | 1.1.4 | 1.1.5 | 35°48,6' | 26.39 | данные отсутствуют | данные отсутствуют | данные отсутствуют |
| 5 | 1.1.5 | 1.1.1 | 53°5,4' | 28.39 | данные отсутствуют | данные отсутствуют | данные отсутствуют |

| | | | |
|-------------------------------|--|---------|-------------------|
| полное наименование должности | | подпись | инициалы, фамилия |
| | | | |

М.П.

Выписка из Единого государственного реестра недвижимости об объекте недвижимости
Описание местоположения земельного участка

| | | | |
|--|-----------------------------|-------------------|-------------------------|
| Земельный участок | | | |
| вид объекта недвижимости | | | |
| Лист № 1 раздела 3.2 | Всего листов раздела 3.2: 1 | Всего разделов: 4 | Всего листов выписки: 5 |
| 06.07.2022г. № КУВИ-001/2022-112361466 | | | |
| Кадастровый номер: | | 41:01:0010101:423 | |

| Сведения о характерных точках границы земельного участка | | | | |
|--|---------------|------------|-----------------------------------|---|
| Система координат МСК-41 | | | | |
| Номер точки | Координаты, м | | Описание закрепления на местности | Средняя квадратичная погрешность определения координат характерных точек границ земельного участка, м |
| | X | Y | | |
| 1 | 2 | 3 | 4 | 5 |
| 1 | 569165.73 | 1409560.31 | - | 0.1 |
| 2 | 569142.21 | 1409577.8 | - | 0.1 |
| 3 | 569109.04 | 1409532.43 | - | 0.1 |
| 4 | 569127.28 | 1409522.17 | - | 0.1 |
| 5 | 569148.68 | 1409537.61 | - | 0.1 |
| 1 | 569165.73 | 1409560.31 | - | 0.1 |

| | | |
|-------------------------------|---------|-------------------|
| полное наименование должности | подпись | инициалы, фамилия |
|-------------------------------|---------|-------------------|

М.П.

Филиал Федерального государственного бюджетного учреждения "Федеральная кадастровая палата Федеральной службы государственной регистрации, кадастра и картографии" по Камчатскому краю
полное наименование органа регистрации прав

Выписка из Единого государственного реестра недвижимости об объекте недвижимости
Сведения о характеристиках объекта недвижимости

На основании запроса от 06.07.2022, поступившего на рассмотрение 06.07.2022, сообщаем, что согласно записям Единого государственного реестра недвижимости:

Раздел 1 Лист 1

| Земельный участок | | | |
|--|---------------------------|-------------------|-------------------------|
| вид объекта недвижимости | | | |
| Лист № 1 раздела 1 | Всего листов раздела 1: 2 | Всего разделов: 4 | Всего листов выписки: 5 |
| 06.07.2022г. № КУВИ-001/2022-112051107 | | | |
| Кадастровый номер: 41:01:0010101:419 | | | |
| Номер кадастрового квартала: 41:01:0010101 | | | |
| Дата присвоения кадастрового номера: 19.03.2019 | | | |
| Ранее присвоенный государственный учетный номер: данные отсутствуют | | | |
| Местоположение: Российская Федерация, край Камчатский, город Петропавловск-Камчатский | | | |
| Площадь: 4940 +/- 24.6 | | | |
| Кадастровая стоимость, руб.: 52907.4 | | | |
| Кадастровые номера расположенных в пределах земельного участка объектов недвижимости: данные отсутствуют | | | |
| Кадастровые номера объектов недвижимости, из которых образован объект недвижимости: данные отсутствуют | | | |
| Кадастровые номера образованных объектов недвижимости: данные отсутствуют | | | |
| Категория земель: Земли населенных пунктов | | | |
| Виды разрешенного использования: земельные участки (территории) общего пользования | | | |
| Сведения о кадастровом инженере: 7884, образованием земельного участка из земель, находящихся в государственной собственности, расположенного Российской Федерации, Камчатский край, г. Петропавловск-Камчатский, 46, 2019-02-07 | | | |
| Сведения о лесах, водных объектах и об иных природных объектах, расположенных в пределах земельного участка: данные отсутствуют | | | |
| Сведения о том, что земельный участок полностью расположен в границах зоны с особыми условиями использования территории, территории объекта культурного наследия, публичного сервитута: данные отсутствуют | | | |
| Сведения о том, что земельный участок расположен в границах особой экономической зоны, территории опережающего социально-экономического развития, зоны территориального развития в Российской Федерации, иной зоны: данные отсутствуют | | | |

| | | | |
|-------------------------------|--|---------|-------------------|
| полное наименование должности | | подпись | инициалы, фамилия |
| | | М.П. | |

| | | | |
|---|---|-------------------|-------------------------|
| Земельный участок | | | |
| вид объекта недвижимости | | | |
| Лист № 2 раздела 1 | Всего листов раздела 1: 2 | Всего разделов: 4 | Всего листов выписки: 5 |
| 06.07.2022г. № КУВИ-001/2022-112051107 | | | |
| Кадастровый номер: | 41:01:0010101:419 | | |
| Сведения о том, что земельный участок расположен в границах особо охраняемой природной территории, охотничьих угодий, лесничеств: | данные отсутствуют | | |
| Сведения о результатах проведения государственного земельного надзора: | данные отсутствуют | | |
| Сведения о расположении земельного участка в границах территории, в отношении которой утвержден проект межевания территории: | данные отсутствуют | | |
| Условный номер земельного участка: | данные отсутствуют | | |
| Сведения о принятии акта и (или) заключении договора, предусматривающих предоставление в соответствии с земельным законодательством исполнителем органом государственного органа власти или органом местного самоуправления, находящегося в государственной или муниципальной собственности земельного участка для строительства наемного дома социального использования или наемного дома коммерческого использования: | данные отсутствуют | | |
| Сведения о том, что земельный участок или земельные участки образованы на основании решения об изъятии земельного участка и (или) расположенного на нем объекта недвижимости для государственных или муниципальных нужд: | данные отсутствуют | | |
| Сведения о том, что земельный участок образован из земель или земельного участка, государственная собственность на которые не разграничена: | данные отсутствуют | | |
| Сведения о наличии земельного спора о местоположении границ земельных участков: | данные отсутствуют | | |
| Статус записи об объекте недвижимости: | Сведения об объекте недвижимости имеют статус "актуальные" | | |
| Особые отметки: | Сведения, необходимые для заполнения разделов: 2 - Сведения о зарегистрированных правах; 4 - Сведения о частях земельного участка, отсутствуют. | | |
| Получатель выписки: | Управление архитектуры и градостроительства администрации Петропавловск-Камчатского городского округа | | |


| | | |
|-------------------------------|---------|-------------------|
| полное наименование должности | подпись | инициалы, фамилия |
|-------------------------------|---------|-------------------|

М.П.

Выписка из Единого государственного реестра недвижимости об объекте недвижимости
Описание местоположения земельного участка

| | | | |
|--|---------------------------|-------------------|-------------------------|
| Земельный участок | | | |
| вид объекта недвижимости | | | |
| Лист № 1 раздела 3 | Всего листов раздела 3: 1 | Всего разделов: 4 | Всего листов выписки: 5 |
| 06.07.2022г. № КУВИ-001/2022-112051107 | | | |
| Кадастровый номер: 41:01:0010101:419 | | | |

План (чертеж, схема) земельного участка



| | | |
|-------------------------------|-----------------------|-------------------|
| Масштаб 1:1000 | Условные обозначения: | |
| полное наименование должности | подпись | инициалы, фамилия |

М.П.

Выписка из Единого государственного реестра недвижимости об объекте недвижимости
Описание местоположения земельного участка

| | | | |
|--|-----------------------------|-------------------|-------------------------|
| Земельный участок | | | |
| Вид объекта недвижимости | | | |
| Лист № 1 раздела 3.1 | Всего листов раздела 3.1: 1 | Всего разделов: 4 | Всего листов выписки: 5 |
| 06.07.2022г. № КУВИ-001/2022-112051107 | | | |
| Кадастровый номер: | | 41:01:0010101:419 | |

| Описание местоположения границ земельного участка | | | | | | | |
|---|--------------------------------|----------------------|----------------------------------|--------------------------------------|--|--|--------------------|
| № п/п | Номер точки начальной за | Дирекционный угол | Горизонтальное продолжение, м | Описание закрепления на местности | Кадастровые номера смежных участков | Сведения об адресах правообладателей смежных земельных участков | |
| 1 | 2 | 3 | 4 | 5 | 6 | 7 | 8 |
| 1 | 1.1.1 | 1.1.2 | 143°21.9' | 80.59 | данные отсутствуют | данные отсутствуют | данные отсутствуют |
| 2 | 1.1.2 | 1.1.3 | 233°56.4' | 66.48 | данные отсутствуют | 41:01:0010101:422 | данные отсутствуют |
| 3 | 1.1.3 | 1.1.4 | 330°38.9' | 81.03 | данные отсутствуют | 41:01:0000000:25 | адрес отсутствует |
| 4 | 1.1.4 | 1.1.1 | 53°49.7' | 56.2 | данные отсутствуют | 41:01:0010101:423 | данные отсутствуют |

| | | |
|-------------------------------|---------|-------------------|
| полное наименование должности | подпись | инициалы, фамилия |
| | | |

М.П.

Выписка из Единого государственного реестра недвижимости об объекте недвижимости
Описание местоположения земельного участка

| Земельный участок | | | |
|--|-----------------------------|-------------------|-------------------------|
| вид объекта недвижимости | | | |
| Лист № 1 раздела 3.2 | Всего листов раздела 3.2: 1 | Всего разделов: 4 | Всего листов выписки: 5 |
| 06.07.2022г. № КУВИ-001/2022-112051107 | | | |
| Кадастровый номер: 41-01-0010101-419 | | | |

| Сведения о характерных точках границы земельного участка | | | | |
|--|---------------|------------|-----------------------------------|---|
| Система координат МСК-41 | | | | |
| Номер точки | Координаты, м | | Описание закрепления на местности | Средняя квадратичная погрешность определения координат характерных точек границ земельного участка, м |
| | X | Y | | |
| 1 | 2 | 3 | 4 | 5 |
| 1 | 569142.21 | 1409577.8 | - | 0.1 |
| 2 | 569077.54 | 1409625.89 | - | 0.1 |
| 3 | 569038.41 | 1409572.15 | - | 0.1 |
| 4 | 569109.04 | 1409532.43 | - | 0.1 |
| 1 | 569142.21 | 1409577.8 | - | 0.1 |

| | | |
|-------------------------------|---------|-------------------|
| полное наименование должности | подпись | инициалы, фамилия |
|-------------------------------|---------|-------------------|

М.П.

Филиал Федерального государственного бюджетного учреждения "Федеральная кадастровая палата Федерального агентства геодезической и картографической съёмки" по Камчатскому краю
полное наименование органа регистрации прав

Выписка из Единого государственного реестра недвижимости об объекте недвижимости

Сведения о характеристиках объекта недвижимости

На основании запроса от 06.07.2022, поступившего на рассмотрение 06.07.2022, сообщаем, что согласно записям Единого государственного реестра недвижимости:

Раздел 1 Лист 1

| | | | |
|--|---------------------------|-------------------|-------------------------|
| Земельный участок | | | |
| вид объекта недвижимости | | | |
| Лист № 1 раздела 1 | Всего листов раздела 1: 2 | Всего разделов: 4 | Всего листов выписки: 5 |
| 06.07.2022г. № КУВН-001/2022-112077016 | | | |
| Кадастровый номер: | 41:01:0010101:422 | | |
| Номер кадастрового квартала: | 41:01:0010101 | | |
| Дата присвоения кадастрового номера: | 27.06.2019 | | |
| Ранее присвоенный государственный учетный номер: | | | |
| Местоположение: | | | |
| Площадь: | | | |
| Кадастровая стоимость, руб.: | | | |
| Кадастровые номера расположенных в пределах земельного участка объектов недвижимости: | | | |
| Кадастровые номера объектов недвижимости, из которых образован объект недвижимости: | | | |
| Кадастровые номера образованных объектов недвижимости: | | | |
| Категория земель: | | | |
| Виды разрешенного использования: | | | |
| Сведения о кадастровом инженере: | | | |
| Сведения о лесах, водных объектах и об иных природных объектах, расположенных в пределах земельного участка: | | | |
| Сведения о том, что земельный участок полностью расположен в границах зоны с особыми условиями использования территории, территории объекта культурного наследия, публичного сервитута: | | | |
| Сведения о том, что земельный участок расположен в границах особой экономической зоны, территории опережающего социально-экономического развития, зоны территориального развития в Российской Федерации, игровой зоны: | | | |

| | | | | | |
|-------------------------------|--|---------|--|-------------------|--|
| полное наименование должности | | подпись | | инициалы, фамилия | |
|-------------------------------|--|---------|--|-------------------|--|

М.П.

Земельный участок
вид объекта недвижимости

Лист № 2 раздела 1

Всего листов раздела 1: 2

Всего разделов: 4

Всего листов выписки: 5

06.07.2022г. № КУВВ-001/2022-112077016

Кадастровый номер:

41:01:0010101:422

Сведения о том, что земельный участок расположен в границах особо охраняемой природной территории, охотничьих угодий, лесничеств:

данные отсутствуют

Сведения о результатах проведения государственного земельного надзора:

данные отсутствуют

Сведения о расположении земельного участка в границах территории, в отношении которой утвержден проект межевания территории:

данные отсутствуют

Условный номер земельного участка:

данные отсутствуют

Сведения о принятии акта и (или) заключения договора, предусматривающих предоставление в соответствии с земельным законодательством исполнительным органом государственного органа власти или органом местного самоуправления, находящегося в государственной или муниципальной собственности земельного участка для строительства наемного дома социального использования или наемного дома коммерческого использования:

данные отсутствуют

Сведения о том, что земельный участок или земельные участки образованы на основании решения об изъятии земельного участка и (или) расположенного на нем объекта недвижимости для государственных или муниципальных нужд:

данные отсутствуют

Сведения о том, что земельный участок образован из земель или земельного участка, государственная собственность на которые не разграничена:

данные отсутствуют

Сведения о наличии земельного спора о местоположении границ земельных участков:

данные отсутствуют

Статус записи об объекте недвижимости:

Сведения об объекте недвижимости имеют статус "актуальные"

Особые отметки:

Для данного земельного участка обеспечен доступ посредством земельного участка (земельных участков) с кадастровым номером (кадастровыми номерами): 41:01:0010101:31. Сведения, необходимые для заполнения разделов: 2 - Сведения о зарегистрированных правах; 4 - Сведения о частях земельного участка, отсутствуют.

Получатель выписки:

Управление архитектуры и градостроительства администрации Петропавловск-Камчатского городского округа

полное наименование должности

подпись


инициалы, фамилия

М.П.

Выписка из Единого государственного реестра недвижимости об объекте недвижимости
Описание местоположения земельного участка

| | | | |
|--|---------------------------|-------------------|-------------------------|
| Земельный участок | | | |
| вид объекта недвижимости | | | |
| Лист № 1 раздела 3 | Всего листов раздела 3: 1 | Всего разделов: 4 | Всего листов выписки: 5 |
| 06.07.2022г. № КУВИ-001/2022-112077016 | | | |
| Кадастровый номер: 41:01:0010101:422 | | | |

План (чертеж, схема) земельного участка



| | | | |
|-------------------------------|--|-----------------------|--|
| Масштаб 1:800 | | Условные обозначения: | |
| полное наименование должности | | подпись | |
| | | инициалы, фамилия | |

М.П.

Выписка из Единого государственного реестра недвижимости об объекте недвижимости
Описание местоположения земельного участка

| | | | |
|--|-----------------------------|-------------------|-------------------------|
| Земельный участок | | | |
| Вид объекта недвижимости | | | |
| Лист № 1 раздела 3.1 | Всего листов раздела 3.1: 1 | Всего разделов: 4 | Всего листов выписки: 5 |
| 06.07.2022г. № КУВИ-001/2022-112077016 | | | |
| Кадастровый номер: | | 41:01:0010101:422 | |

| Описание местоположения границ земельного участка | | | | | | | |
|---|-------------|-------------------|------------------------------|-----------------------------------|-------------------------------------|---|--------------------|
| № п/п | Номер точки | Дирекционный угол | Горизонтальное проложение, м | Описание закрепления на местности | Кадастровые номера смежных участков | Сведения об адресах правообладателей смежных земельных участков | |
| 1 | 2 | 3 | 4 | 5 | 6 | 7 | 8 |
| 1 | 1.1.1 | 1.1.2 | 143°22.0' | 54.77 | данные отсутствуют | данные отсутствуют | данные отсутствуют |
| 2 | 1.1.2 | 1.1.3 | 236°13.0' | 73.18 | данные отсутствуют | 41:01:0010101:414 | данные отсутствуют |
| 3 | 1.1.3 | 1.1.4 | 330°38.5' | 52.22 | данные отсутствуют | 41:01:0000000:25 | адрес отсутствует |
| 4 | 1.1.4 | 1.1.1 | 53°56.4' | 66.48 | данные отсутствуют | 41:01:0010101:419 | данные отсутствуют |

| | | | |
|-------------------------------|--|---------|-------------------|
| ПОЛНОЕ НАИМЕНОВАНИЕ ДОЛЖНОСТИ | | ПОДПИСЬ | ИНИЦИАЛЫ, ФАМИЛИЯ |
| | | | |

М.П.

Выписка из Единого государственного реестра недвижимости об объекте недвижимости
Описание местоположения земельного участка

| | | | |
|--|-----------------------------|-------------------|-------------------------|
| Земельный участок | | | |
| вид объекта недвижимости | | | |
| Лист № 1 раздела 3.2 | Всего листов раздела 3.2: 1 | Всего разделов: 4 | Всего листов выписки: 5 |
| 06.07.2022г. № КУВИ-001/2022-112077016 | | | |
| Кадастровый номер: 41:01:0010101:422 | | | |

| Сведения о характерных точках границы земельного участка | | | | |
|--|---------------|------------|-----------------------------------|---|
| Система координат МСК-41 | | | | |
| Номер точки | Координаты, м | | Описание закрепления на местности | Средняя квадратичная погрешность определения координат характерных точек границ земельного участка, м |
| | X | Y | | |
| 1 | 2 | 3 | 4 | 5 |
| 1 | 569077.54 | 1409625.89 | - | 0.1 |
| 2 | 569033.59 | 1409658.57 | - | 0.1 |
| 3 | 568992.9 | 1409597.75 | - | 0.1 |
| 4 | 569038.41 | 1409572.15 | - | 0.1 |
| 1 | 569077.54 | 1409625.89 | - | 0.1 |

| | | |
|-------------------------------|---------|-------------------|
| полное наименование должности | подпись | инициалы, фамилия |
| | | |

М.П.

